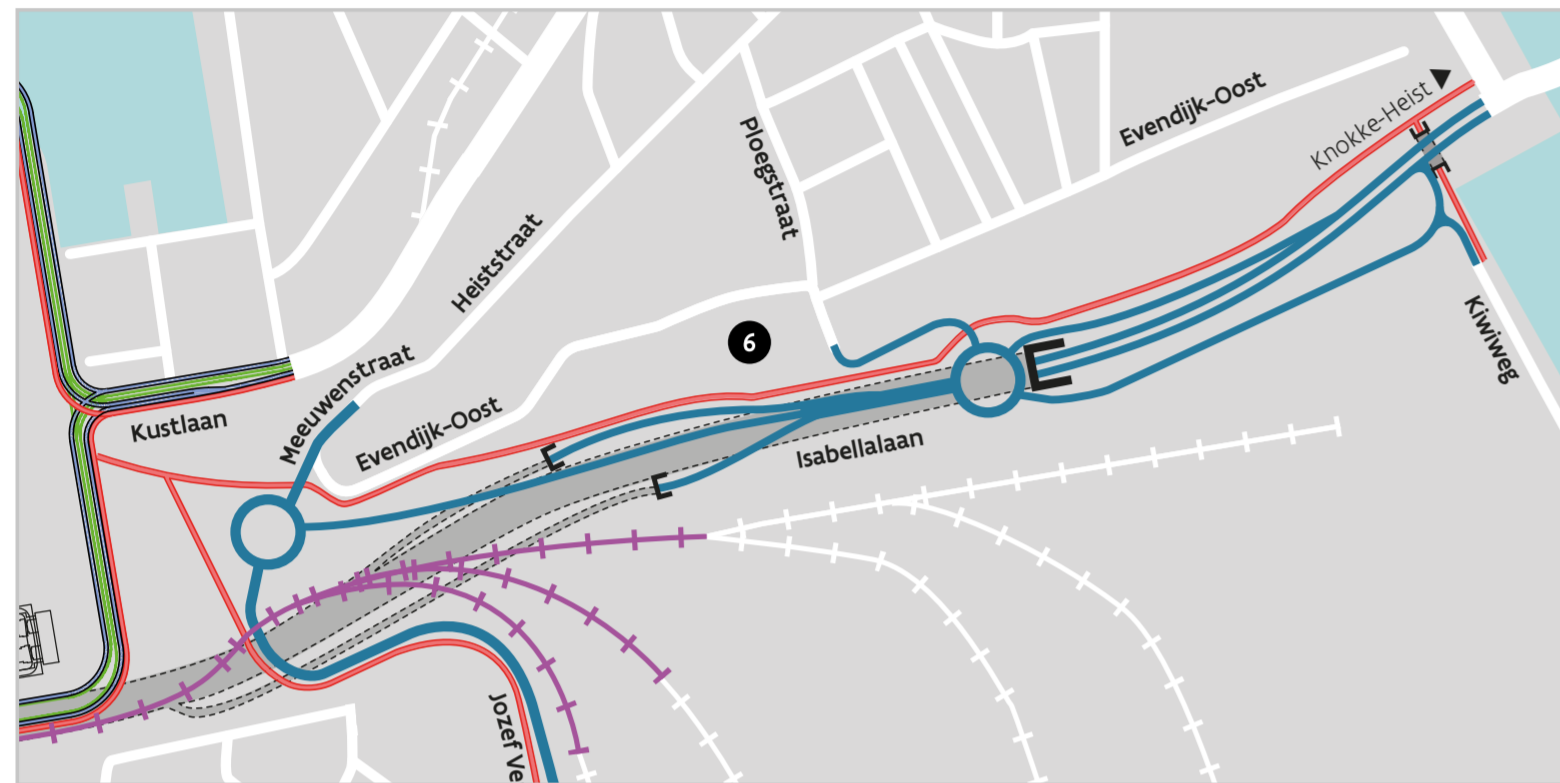


Alternatieven voor de Oostelijke ontsluiting

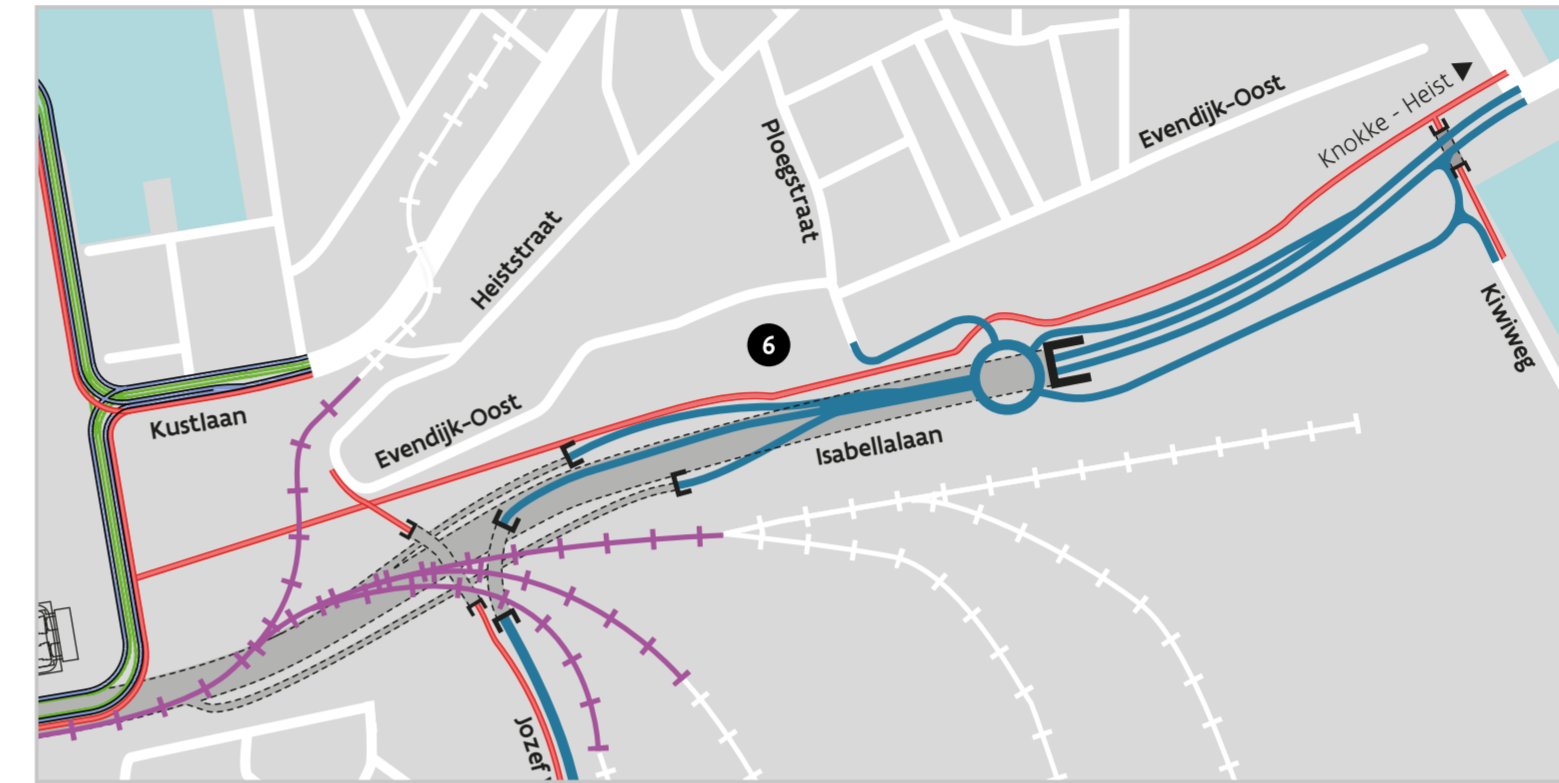
Voor het verkeer ten oosten van de sluis hebben we de opties die we al naar voor hadden geschoven aan de hand van de onderzoeken verder uitgewerkt en we onderzoeken drie aangepaste opties.

ROTONDE PLOEGSTRAAT - AANSLUITING MEEUWENSTRAAT



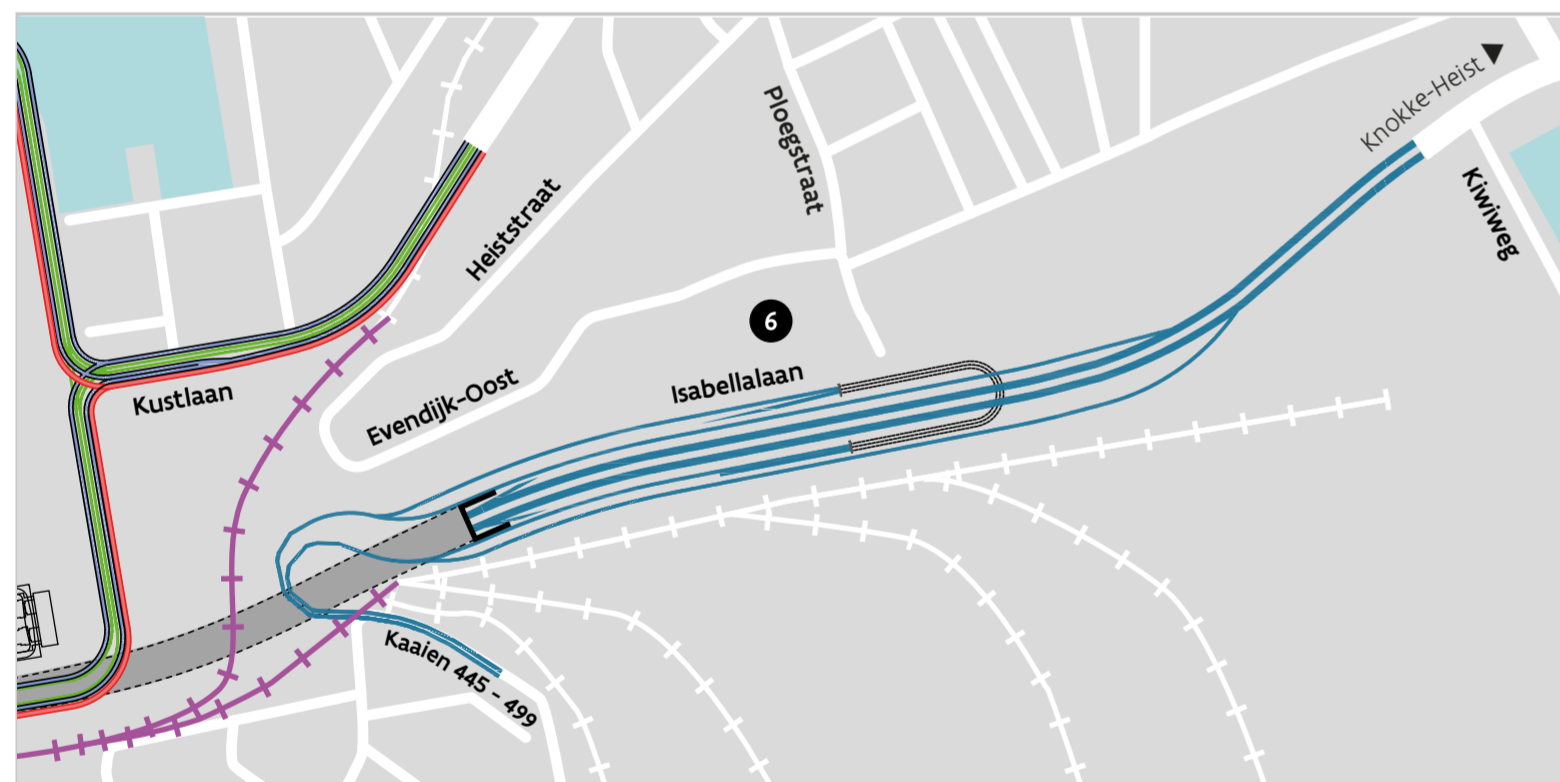
- Het havenverkeer (Nx) wordt ten oosten van de sluis ontsloten via een **ronde ter hoogte van de Ploegstraat**. De Nx-tunnel loopt onder de ronde door.
- De rode lijnen geven een indicatie van waar de **fietspaden** komen te liggen.
- De **school** in de Ploegstraat kan **ontsluiten** via de ronde.
- Er komt een **ronde ter hoogte van de Meeuwenstraat** voor de ontsluiting van het verkeer tussen de Jozef Verschaveweg en de Meeuwenstraat.

ROTONDE PLOEGSTRAAT - AANSLUITING NX - ACHTERHAVEN



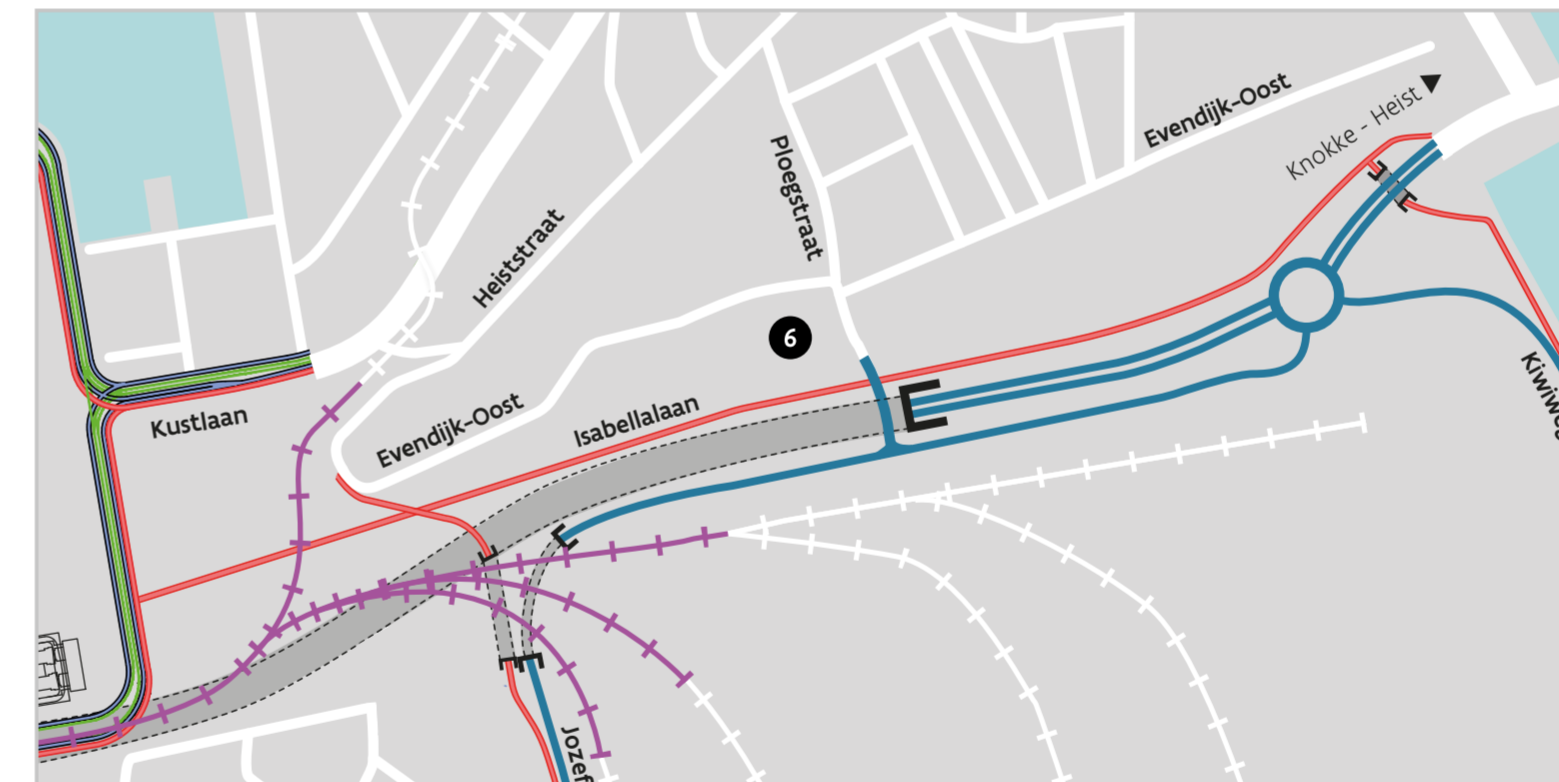
- Het havenverkeer (Nx) wordt ten oosten van de sluis ontsloten via een **ronde ter hoogte van de Ploegstraat**.
- De **school** in de Ploegstraat kan **ontsluiten** via de ronde.
- De rode lijnen geven een indicatie van waar de **fietspaden** komen te liggen.
- Er komt een **rechtsreekse aansluiting** tussen de ronde en de **achterhaven**.

PAPERCLIP



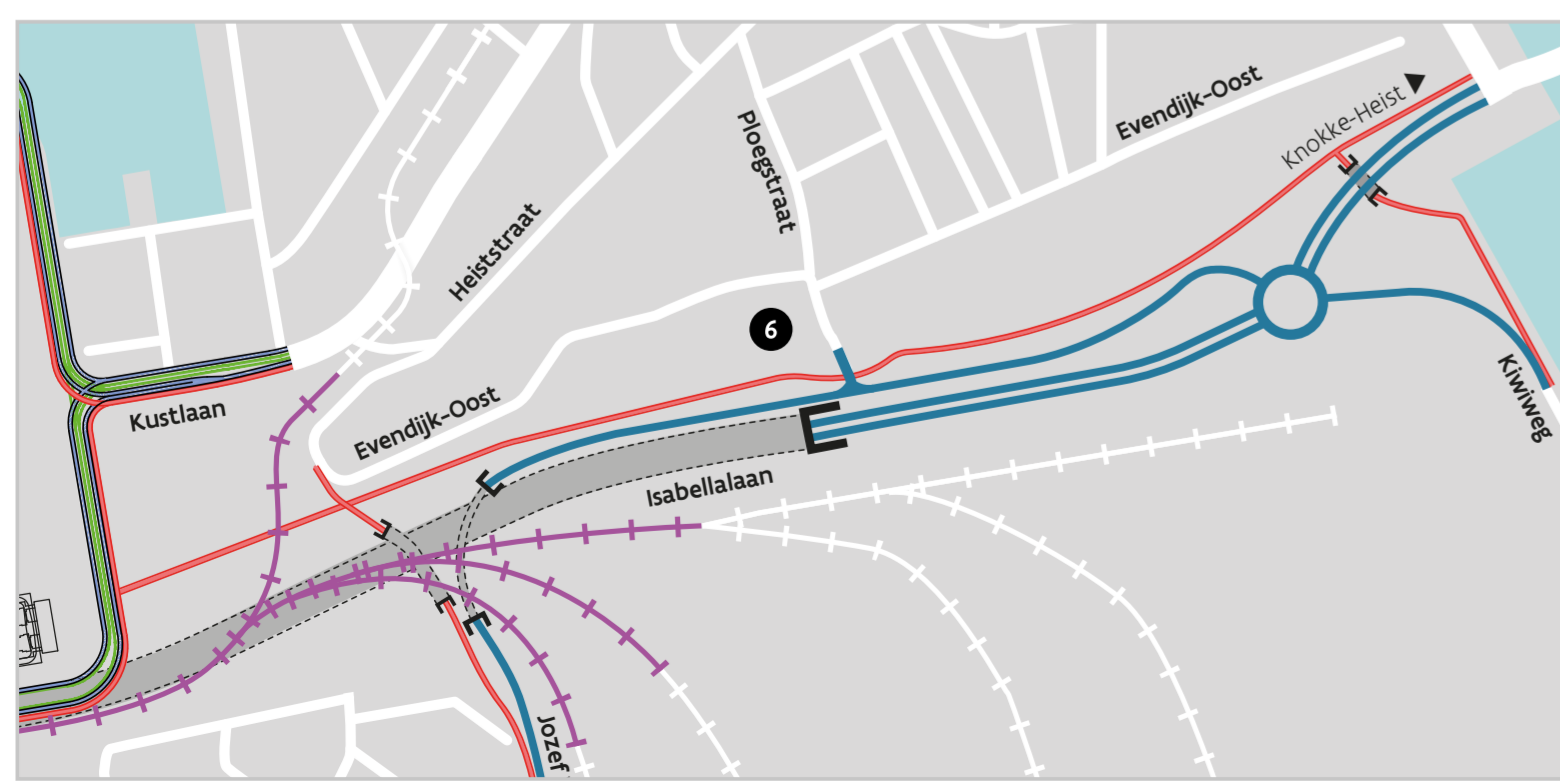
- Het havenverkeer (Nx) wordt ten oosten van de sluis ontsloten via een **complex** dat eruitziet als een **paperclip**. Alle bewegingen gebeuren via in- en uitvoegstroken, zodat er geen kruispunten nodig zijn.
- Het huidige **kruispunt** aan de **Kiviweg** blijft **behouden**.

ROTONDE KIWIWEG - ZUIDELIJKE VERSCHUIVING VERKEER



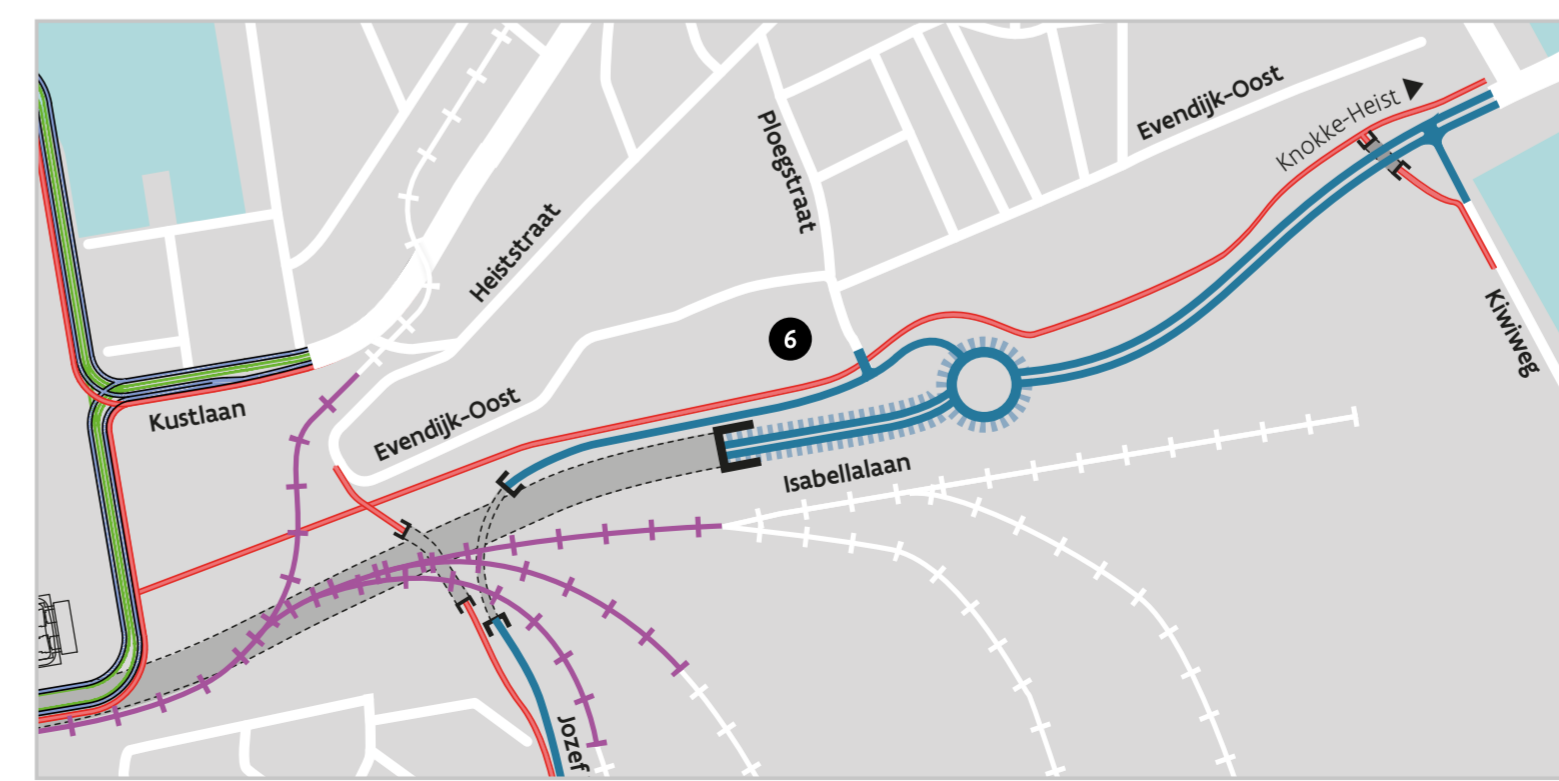
- Het havenverkeer (Nx) wordt ten oosten van de sluis ontsloten via een **ronde ter hoogte van de Kiviweg**.
- De **Jozef Verschaveweg** wordt **aangesloten** op de ronde. Ook de **school** in de Ploegstraat kan via die weg ontsluiten.
- De rode lijnen geven een indicatie van waar de **fietspaden** komen te liggen.

ROTONDE KIWIWEG



- Het havenverkeer (Nx) wordt ten oosten van de sluis ontsloten via een **ronde ter hoogte van de Kiviweg**.
- De **Jozef Verschaveweg** wordt **aangesloten** op de ronde. Ook de **school** in de Ploegstraat kan via die weg ontsluiten.
- De rode lijnen geven een indicatie van waar de **fietspaden** komen te liggen.

VERLAAGDE ROTONDE



- Het havenverkeer (Nx) wordt ten oosten van de sluis ontsloten via een **verlaagde ronde ter hoogte van de Ploegstraat**.
- De **Jozef Verschaveweg** wordt **aangesloten** op de ronde. Ook de **school** in de Ploegstraat kan via deze weg ontsluiten.
- De rode lijnen geven een indicatie van waar de **fietspaden** komen te liggen.